



Capítulo 1: Puerto Rico, tierra caribeña

WILMER ALVAREZ



¿Dónde está Puerto Rico?



El Caribe

Oceano Atlántico

Atlántico

Mar Caribe

- Ciudades**
- más de 1.000.000 hab.
 - 500.000 - 1.000.000 hab.
 - ◻ 100.000 - 500.000 hab.
 - 20.000 - 100.000 hab.
 - menos de 20.000 hab.
- Estados INDEPENDIENTES**
- Capital
- Territorios dependientes**
- Ciudad principal
- frontera internacional**
- carretera principal
 - río
 - lago, embalse
- altitud en m**
- 4000
 - 3000
 - 2000
 - 1000

Las Antillas Mayores




Antillas Menores



Idiomas del Caribe


- ▶ Español
- ▶ Inglés
- ▶ Francés
- ▶ Holandés
- ▶ Lenguajes criollos
- ▶ Mezcla de lenguas africanas

Naciones con territorios dependientes en el Caribe



Puerto Rico

Islas Vírgenes



San Martín

Guadalupe

Martinica

San Bartolomé



Antillas
Neerlandesas

Aruba



Islas Caimán

Anguila

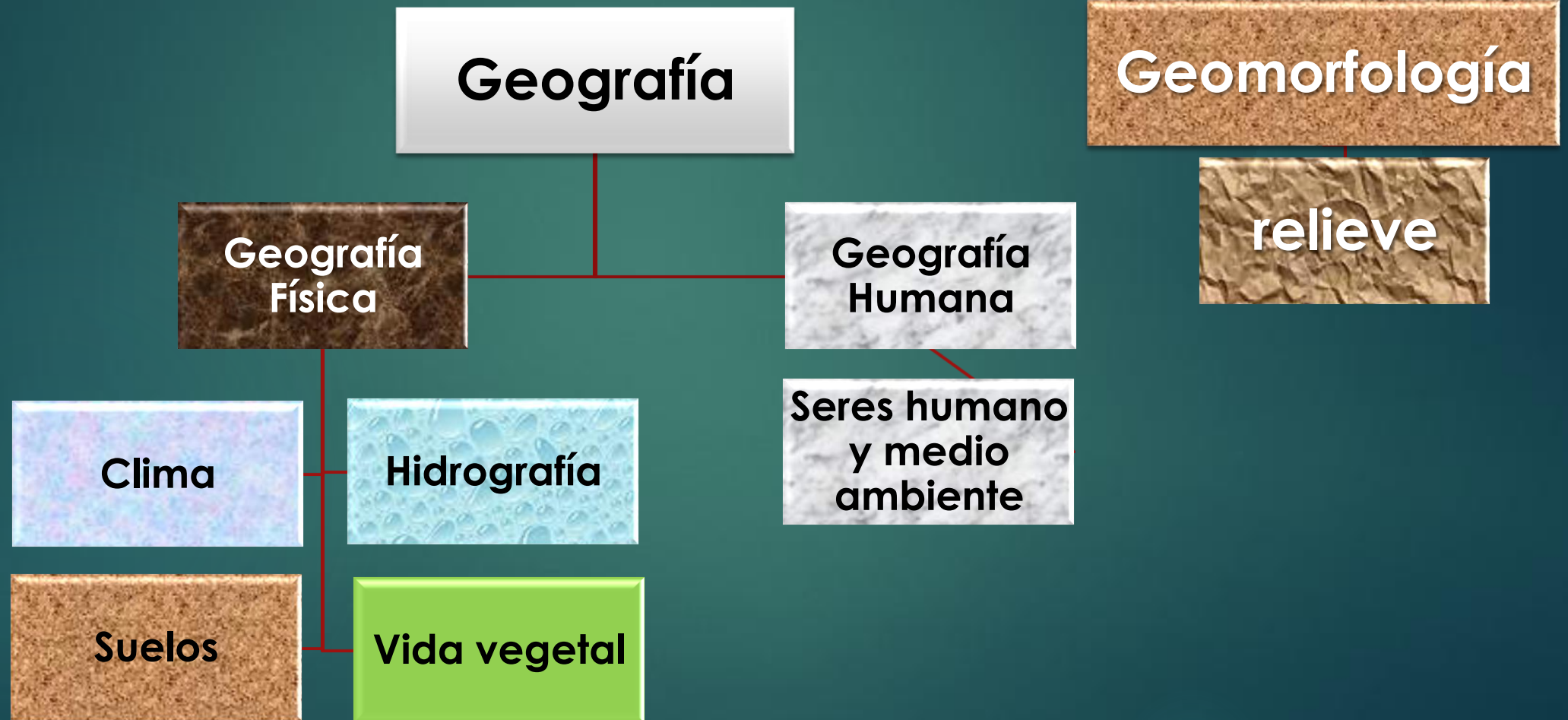
Islas Vírgenes
Británicas

Montserrat

Formación geológica del Caribe

- ▶ Teoría de la tectónica de placas de 1960:
 - ▶ La corteza terrestre está fragmentada en porciones llamadas **placas tectónicas**, que flotan sobre una capa semilíquida llamada **astenósfera**, las cuales se mueven sobre

Las ciencias que exploran los lugares y el ambiente



Regiones Geomórficas

Interior Montañoso

- Sierra de Luquillo
- Sierra de Cayey
- Cordillera

Carso

- Colinas del Norte

Llanos Costeros

- Norte y Sur
- Valles del Oeste, Este y Caguas



